


CASSETAS DE PIEDRA EN SECO

Ruta Tajo Mosqueruela



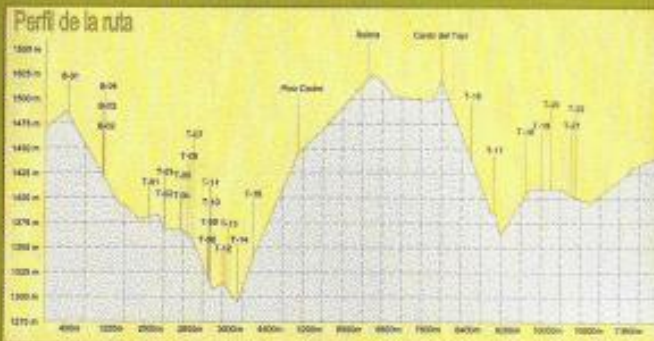
CARACTERÍSTICAS DEL TRAZADO:

Dificultad: Media - alta.

Distancia: 12,400 m.

Tiempo estimado: 4h y 30'.

Formas posibles: Sendero practicable andando.



La gran cantidad de este tipo de construcciones se debe a que el modo de subsistencia de esta zona era principalmente la ganadería y la agricultura, puesto que estas construcciones servían como refugio para los agricultores, como almacén de la herramienta, para ampliar la superficie de cultivo con los aterrazamientos o abancalamientos y como refugio de los ganaderos y del ganado.

El mayor esplendor de este tipo de construcciones es desde finales del siglo XIX hasta mediados del siglo XX. A partir de entonces, el éxodo de las gentes de estas zonas a las ciudades y la motorización de las labores agrícolas, han hecho que se dejen abandonadas la mayoría de estas construcciones.

La Ruta Tajo comienza por un paso para ganado paralelo a la carretera. Tras cruzarla podemos ver toda la zona denominada BOLAGE, por donde transcurre la primera parte de la ruta, un paisaje de casetas, paredes divisorias de propiedades, paredes de abancalamiento, cisternas, ... es decir un paisaje de piedra.

En esta zona podemos ver una gran variedad de casetas de toda tipología tanto por su tamaño como por su uso, caminando por sendas entre paredes que se utilizaban para acceder a la gran cantidad de bancales.



CASSETAS DE PIEDRA EN SECO




CASSETAS DE PIEDRA EN SECO

Andaremos también por una Vereda Real, mucha de ella empedrada, y podremos observar la solución que daban para superar grandes pendientes como en las calzadas de Castellón. Parte de esta ruta transcurre entre pinar, donde debemos extremar la precaución y seguir las marcas existentes.

Un punto donde debemos detener la marcha para contemplar el paisaje, es el canto del Tajo, donde tenemos una panorámica espectacular de Mosqueruela y sus alrededores. Éste, también es un punto muy interesante porque en gran parte del año se pueden ver gran cantidad de buitres posados en los pinos y en las rocas.

Para hacer un descanso antes de continuar con la ruta, podemos hacerlo en la fuente el Tajo, ya que tiene un agua muy buena y fresca, con una amplia zona para sentarse y descansar.

En esta zona podemos contemplar varios tipos de reptiles como la lagartija y el gomión, perdiz, y pequeñas rapaces y mamíferos como el zorro, ardilla y cabra montesa. También podemos ver la gran variedad de vegetación, sobre todo arbustos como la aliaga, enebro, erizo, zarza y endrino, plantas como el tomillo y la ontina y árboles como el pino laricio, pino alvar.



CASSETAS DE PIEDRA EN SECO

Ruta la Cañada Mosqueruela



CARACTERÍSTICAS DEL TRAZADO:

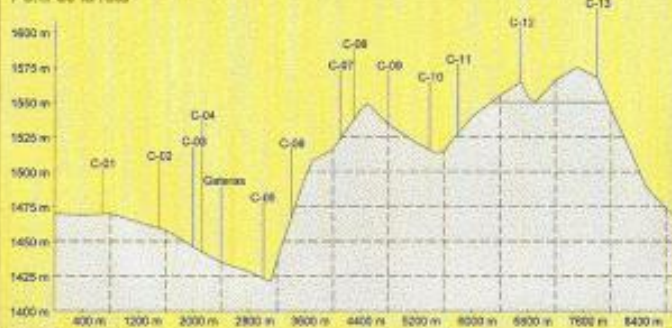
Dificultad: Baja.

Distancia: 8,900 m.

Tiempo estimado: 3h y 30 min.

Formas posibles: Sendero practicable andando, a caballo, en bicicleta.

Perfil de la ruta



La gran cantidad de este tipo de construcciones se debe a que el modo de subsistencia de la zona era principalmente la ganadería y la agricultura. Así pues, estas construcciones servían como refugio para los agricultores, como almacén de la herramienta, para ampliar la superficie de cultivo con los aterrazamientos o abancalamientos, y como refugio de los ganaderos y del ganado.

El mayor esplendor de este tipo de construcciones es desde finales del siglo XIX, hasta mediados del siglo XX. A partir de entonces, el éxodo de las gentes de la zona a las ciudades y la motorización de las labores agrícolas, han hecho que se dejen abandonadas la mayoría de estas construcciones.

Esta ruta transcurre por la cañada que va hacia Las Truchas por la zona denominada la cañada, para más tarde volver a Mosqueruela por la Loma el Milano. En esta ruta podemos contemplar un paisaje de piedra, compuesto de paredes y casetas realizadas de forma tradicional.

Es una representación de los paisajes de Mosqueruela, ya que podemos pasear por zonas muy diversas en un espacio pequeño, como puede ser una zona de labor en el comienzo de la ruta, una zona de arbolado o una zona de loma, para finalizar con una panorámica muy bonita de la localidad.



CASSETAS DE PIEDRA EN SECO

CASSETAS DE PIEDRA EN SECO

En esta ruta podemos visitar una gran variedad de tipos de casetas, tanto pequeñas para agricultores, que sirven sólo de refugio para una persona, como grandes en las que se podría almacenar grandes aparejos de labranza y un número importante de personas. También podemos visitar varias casetas que se utilizarían como corral de ganado ovino y caprino, dando cobijo hasta unos 80 animales. Se pone de manifiesto que hay un estilo similar en la construcción de casetas, puesto que hay varias con el mismo estilo y forma.

Una de las cosas que más pueden llamar la atención es la gran cantidad de piedra utilizada para realizar las casetas, como se puede apreciar en las casetas C-02, C-07 y C-08, que contienen todas entre 160 y 190 m³ de piedra (para hacernos una idea: en un palet no llega al m³ de piedra, es decir, necesitaríamos aproximadamente 200 palets para realizar una caseta de similares características).

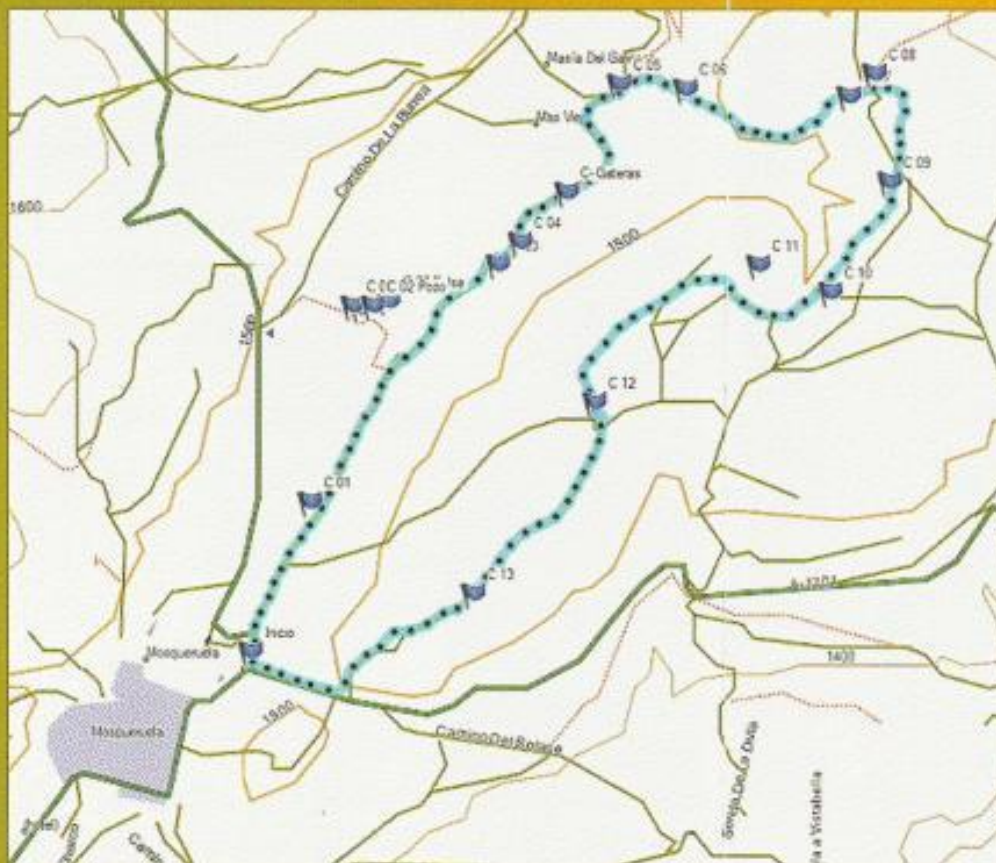
En esta zona podemos contemplar varios tipos de reptiles como la lagartija y el escurzón, aves como el buitre, gorrion, perdiz, y pequeñas rapaces y mamíferos como el zorro y la ardilla.

También podemos admirar la gran variedad de vegetación, sobre todo arbustos como la aliaga, enebro, erizo, zarza y endrino, plantas como el tomillo y la ontina y árboles como el pino laricio, pino alvar y la guillomera.



CASSETAS DE PIEDRA EN SECO

CASSETAS DE PIEDRA EN SECO



Ayuntamiento de Mosqueruela
 Plaza Mayor 1
 Tfno: 978 807007,
 Fax: 978 807008

RECOMENDACIONES IMPORTANTES

NO HAGAS FUEGO. Un incendio puede surgir de cualquier descuido (colillas, cristales, hogueras mal apagadas...)

CIERRA BIEN LAS PORTERAS, VERJAS Y PORTONES que encuentres en tu camino. Impiden que el ganado pueda entrar y salir y es muy importante para sus propietarios.

NO ABANDONES NI ENTIERRES BASURA. Llévala al contenedor más próximo.


PROCURA ANDAR SIEMPRE POR LOS SENDEROS, sin pisar sembrados ni vegetación.

LOS PERROS pueden ser un problema para el ganado o la fauna silvestre, y por consiguiente para ti. **LLÉVALOS SIEMPRE CONTROLADOS**

RESPETA AL MÁXIMO LAS FUENTES y los cursos de agua, son fuente de vida.

En recorridos largos **CONSULTA LA METEOROLOGÍA** y salir por la mañana. Comunicar a personas cercanas el destino de vuestra excursión. La cobertura de los teléfonos varía mucho y nunca está asegurada.

Si decides utilizar el **COCHE** por pistas **NO SUPERES LOS 20 Km/h.** los propietarios, caminantes, ganado y fauna te lo agradecerán.



CASSETAS DE PIEDRA EN SECO



CASSETAS DE PIEDRA EN SECO

Ruta del Bolage Mosqueruela




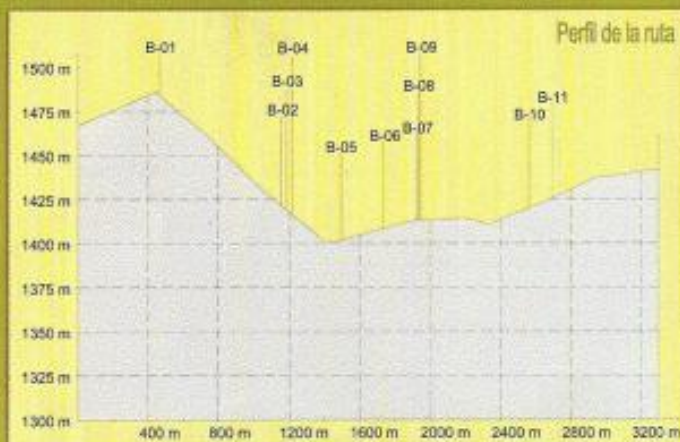
CARACTERÍSTICAS DEL TRAZADO:

Dificultad: Baja.

Distancia: 3,3 Km.

Tiempo estimado: 1h y 30 min.

Formas posibles: Sendero practicable andando, a caballo, en bicicleta.



La gran cantidad de este tipo de construcciones se debe a que el modo de subsistencia de la zona, era principalmente la ganadería y la agricultura. Así pues, estas construcciones servían como refugio para los agricultores, como almacén de la herramienta, para ampliar la superficie de cultivo con los aterrazamientos o abancalamientos, y también como refugio de los ganaderos y del ganado.

El mayor esplendor de este tipo de construcciones es desde finales del siglo XIX hasta mediados del siglo XX. A partir de entonces, el éxodo de las gentes de estas zonas a las ciudades y la motorización de las labores agrícolas, han hecho que se dejen abandonadas la mayoría de estas construcciones.



CASSETAS DE PIEDRA EN SECO


CASSETAS DE PIEDRA EN SECO

Esta ruta transcurre por los alrededores de la población, por la zona denominada BOLAGE. Podemos contemplar un paisaje de piedra, compuesto de paredes y casetas realizadas de forma tradicional.

A lo largo del camino veremos una gran variedad de tipos de casetas, tanto pequeñas para agricultores, que sirven sólo de refugio para una persona, como grandes casetas en las que se podría almacenar aparejos de labranza de gran tamaño y un número importante de personas. También podemos visitar una caseta que se utilizaría como corral de ganado ovino, para unas 60 unidades, y otra para guardar 2 machos de labranza.

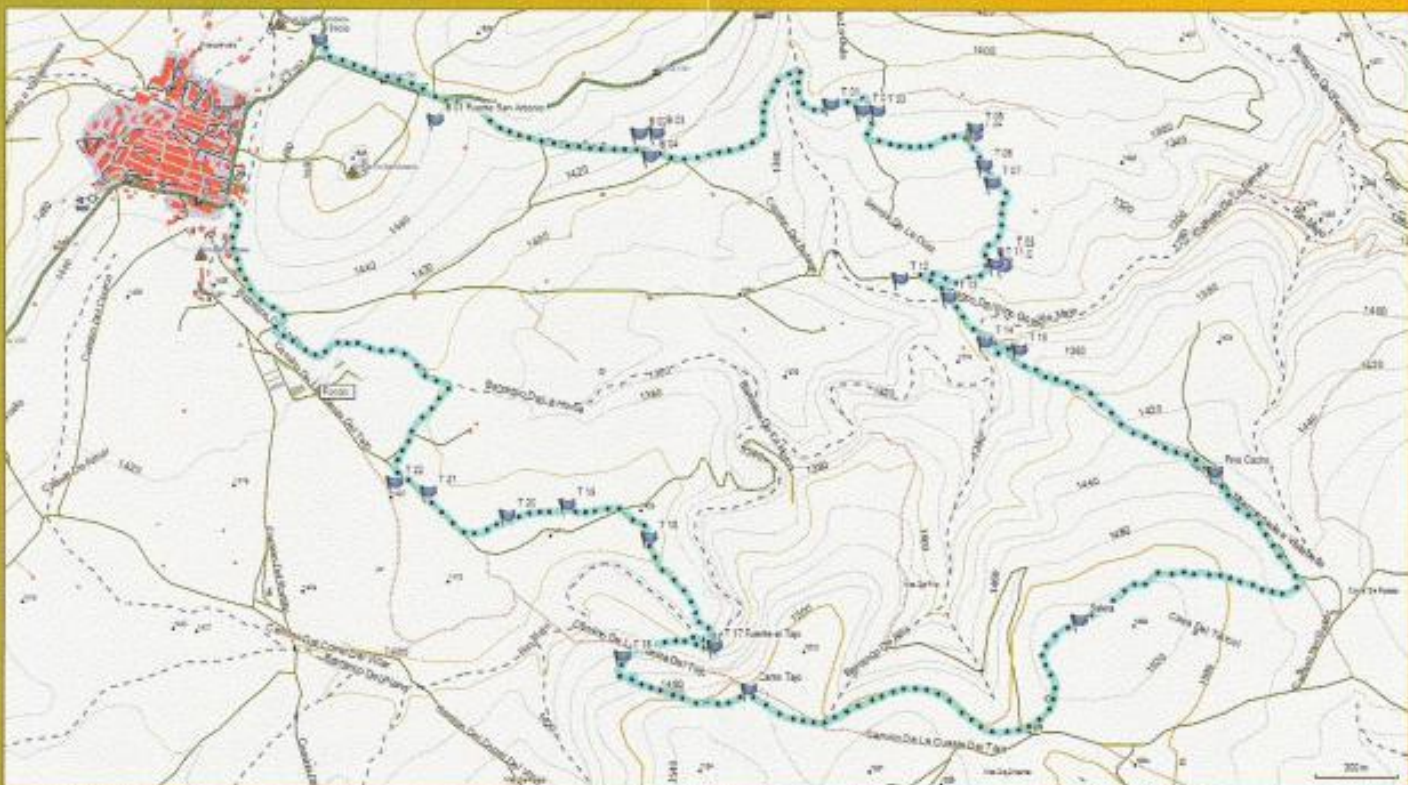
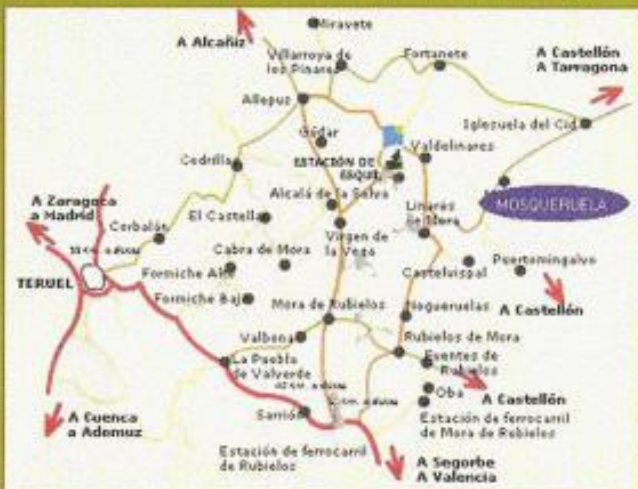
En esta zona podemos contemplar varios tipos de reptiles como la lagartija y el escurzón, aves como el buitre, gorrion, perdiz, y pequeñas rapaces y mamíferos como el zorro y conejos.

También podemos ver la gran variedad de vegetación sobre todo arbustos como la aliaga, erizo, zarza y endrino y plantas como el tomillo y la ontina.



CASSETAS DE PIEDRA EN SECO

CASSETAS DE PIEDRA EN SECO



Ayuntamiento de Mosqueruela
Plaza Mayor 1
Tfno: 978 807007,
Fax: 978 807008

RECOMENDACIONES IMPORTANTES

NO HAGAS FUEGO. Un incendio puede surgir de cualquier descuido (colillas, cristales, hogueras mal apagadas...)

CIERRA BIEN LAS PORTERAS, VERJAS Y PORTONES que encuentres en tu camino. Impiden que el ganado pueda entrar y salir y es muy importante para sus propietarios.

NO ABANDONES NI ENTIERRES BASURA. Llévatela al contenedor más próximo.

PROCURA ANDAR SIEMPRE POR LOS SENDEROS, sin pisar sembrados ni vegetación.

LOS PERROS pueden ser un problema para el ganado o la fauna silvestre, y por consiguiente para ti. **LLEVALOS SIEMPRE CONTROLADOS.**

RESPECTA AL MÁXIMO LAS FUENTES y los cursos de agua, son fuente de vida. En recorridos largos **CONSULTA LA METEOROLOGÍA** y salir por la mañana. Comunicar a personas cercanas el destino de vuestra excursión. La cobertura de los teléfonos varía mucho y nunca está asegurada.

Si decides utilizar el **COCHE** por pistas **NO SUPERES LOS 20 Km/h.** los propietarios, caminantes, ganado y fauna te lo agradecerán.

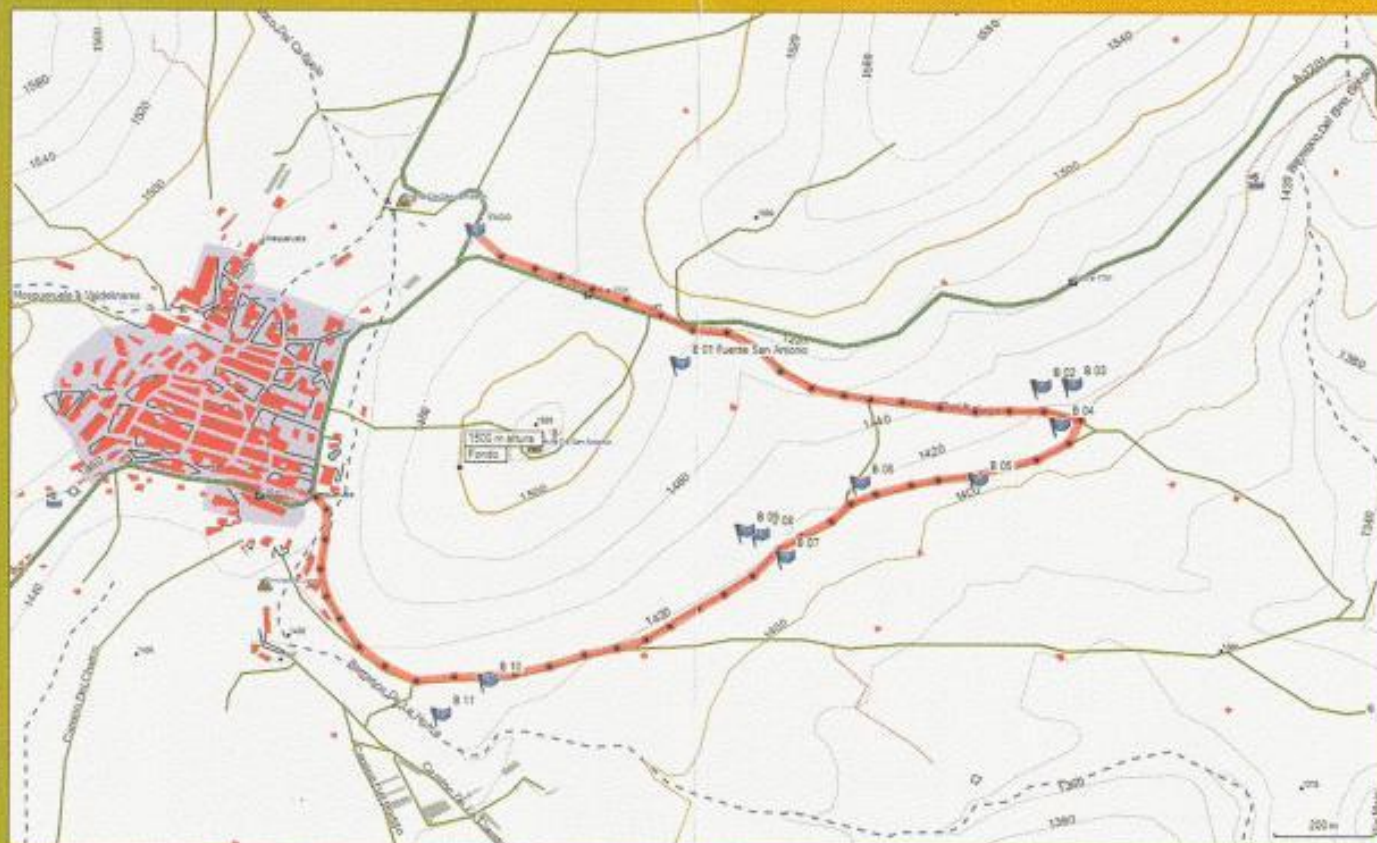


CASSETAS DE PIEDRA EN SECO



CASSETAS DE PIEDRA EN SECO

CASSETAS DE PIEDRA EN SECO



Ayuntamiento de Mosqueruela
 Plaza Mayor 1
 Tfno: 978 807007,
 Fax: 978 807008

RECOMENDACIONES IMPORTANTES

- NO HAGAS FUEGO.** Un incendio puede surgir de cualquier descuido (colillas, cristales, hogueras mal apagadas, ...)
- CIERRA BIEN LAS PORTERAS, VERJAS Y PORTONES** que encuentres en tu camino. Impiden que el ganado pueda entrar y salir y es muy importante para sus propietarios.
- NO ABANDONES NI ENTIERRES BASURA.** Llévatela al contenedor más próximo.
- PROCURA ANDAR SIEMPRE POR LOS SENDEROS,** sin pisar sembrados ni vegetación.

- LOS PERROS** pueden ser un problema para el ganado o la fauna silvestre, y por consiguiente para ti. **LLEVALOS SIEMPRE CONTROLADOS.**
- RESPETA AL MÁXIMO LAS FUENTES** y los cursos de agua, son fuente de vida. En recorridos largos **CONSULTA LA METEOROLOGÍA** y salir por la mañana. Comunicar a personas cercanas el destino de vuestra excursión. La cobertura de los teléfonos varía mucho y nunca está asegurada.
- Si decides utilizar el **COCHE** por pistas **NO SUPERES LOS 20 Km/h.** los propietarios, caminantes, ganado y fauna te lo agradecerán.



CASSETAS DE PIEDRA EN SECO

